

OBEZNÁMENÍ SE STAVBOU

Obeznamení a souhlas se stavbou.

Vlastník pozemků p.č.1942/14, 1956/33 a 1941/21 byl obeznámen se stavbou a s její realizací souhlasí.
Pozemek bude upraven do náležitého stavu a předán zápisem.

Dne: _____

Podpis: _____

Obec Krhanice
č.p. 46
25742 Krhanice

Tel.: _____

LEGENDA:

- STÁV. VEDENÍ VO
- ROZHRANNÍ POVRCHŮ
- STÁVAJÍCÍ OPLOCENÍ
- VJEZD NA POZEMEK
- NOVÉ KABEL. VEDENÍ ELEKTRO NN - 0,4KV
- NOVÉ UZEMNĚNÍ (S HODNOTOU V OHMECH)
- NOVÁ POJIST. SKŘÍŇ
- NOVÁ ROZPOJOVACÍ SKŘÍŇ
- STÁV. KABEL. VEDENÍ ELEKTRO NN - 0,4KV
- STÁV. NADZEMNÍ VEDENÍ ELEKTRO NN - 0,4KV
- STÁV. NADZEMNÍ VEDENÍ ELEKTRO VN - 22KV
- STÁV. UZEMNĚNÍ
- STÁV. POJIST. SKŘÍŇ
- STÁV. BET. SLOUP (JB)
- ⊕ STÁV. SVODIČE PŘEPETÍ
- ⊕ STÁV. STOŽÁR VO
- ⊕ STÁV. STOŽÁR
- ⊕ STÁV. DŘEVĚNÝ SLOUP (JB)

stavba: BN Prosečnice-kNN-č.parc. 1941/26

místo stavby: Krhanice, č.p. 1942/14
obec: Krhanice
okres: Benešov
kraj: Středočeský
k.ú.: Krhanice 674362
stavebník: ČEZ Distribuce, a. s.
účel stavby: zřízení nového přípojného místa

Popis technického řešení:

Na stávající betonový sloup č. 4 umístěný na rozhraní parc.č. 1956/33 a parc.č. 1942/14 bude osazena nová rozpojovací skříň SV201, která nahradí stávající SP133 č. 34, včetně svodu.

Z nově SV201 bude vybudováno nové kabelové vedení NN AYKY 3x120+70mm², které bude ukončeno v nové kabelové skříni SS200 umístěné u rozhraní parc.č. 1941/26 a parc.č. 1941/21.

V místě výkopových prací bude kabelové vedení uloženo dle požadavků ČSN 73 6005.

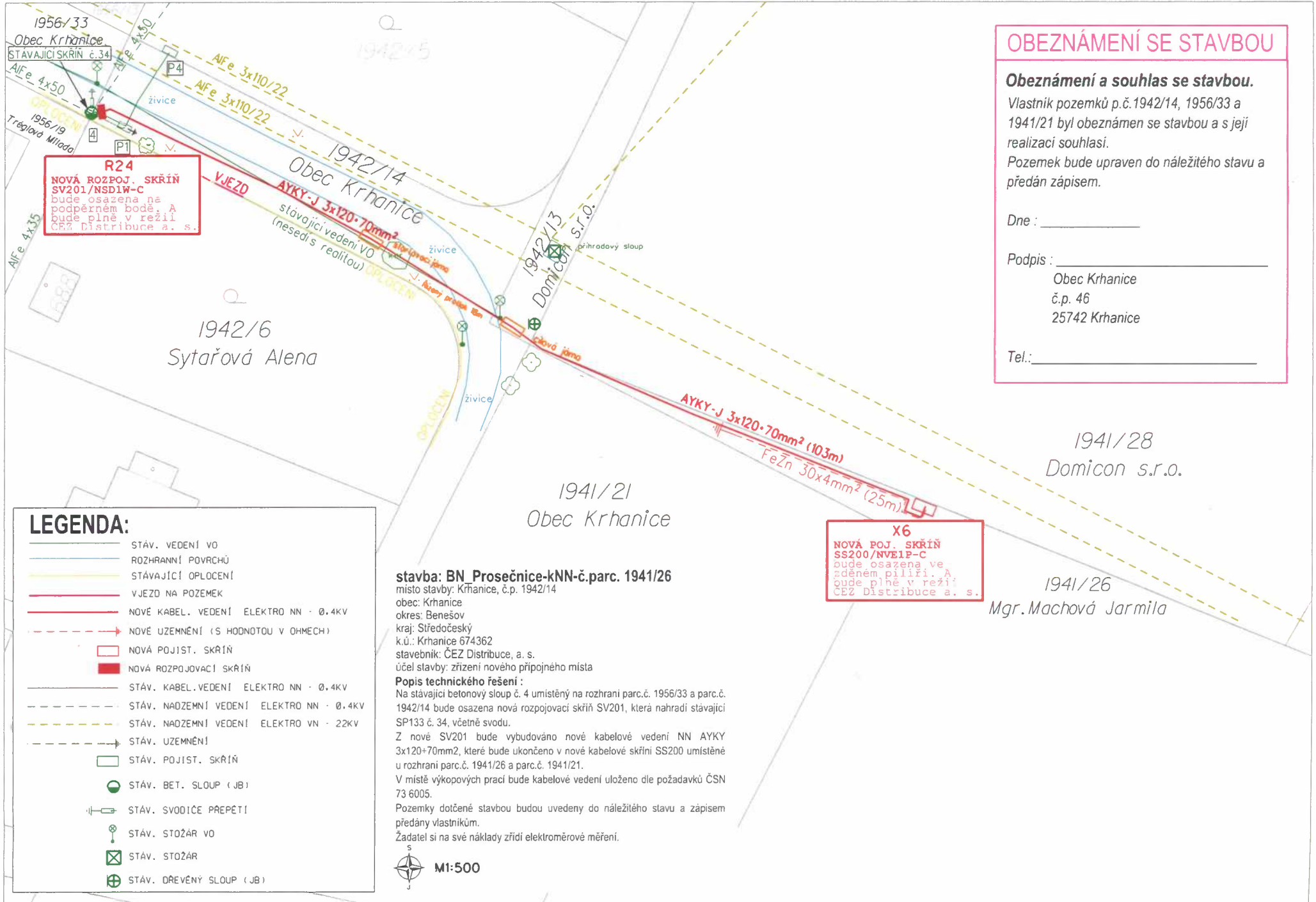
Pozemky dotčené stavbou budou uvedeny do náležitého stavu a zápisem předány vlastníkům.

Žadatel si na své náklady zřídí elektroměrové měření.



X6

NOVÁ POJ. SKŘÍŇ
SS200/NVE1P-C
bude osazena ve
sděném piliři. A
bude plně v režii
ČEZ Distribuce a. s.



Informace o pozemku

Parcelní číslo:	1956/33
Obec:	Krhanice [529958]
Katastrální území:	Krhanice [674362]
Číslo LV:	10001
Výměra [m ²]:	3763
Typ parcely:	Parcela katastru nemovitostí
Mapový list:	KMD
Určení výměry:	Graficky nebo v digitalizované mapě
Způsob využití:	ostatní komunikace
Druh pozemku:	ostatní plocha



Vlastníci, jiní oprávnění

Vlastnické právo	Podíl
Obec Krhanice, č. p. 46, 25742 Krhanice	

Způsob ochrany nemovitosti

Nejsou evidovány žádné způsoby ochrany.

Seznam BPEJ

Parcela nemá evidované BPEJ.

Omezení vlastnického práva

Typ
Věcné břemeno zřizování a provozování vedení

Jiné zápisy

Nejsou evidovány žádné jiné zápisy.

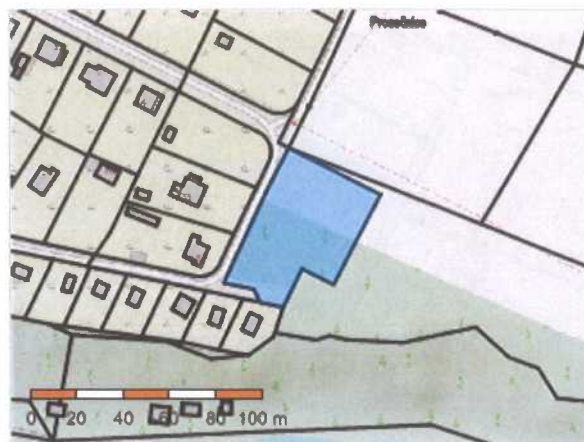
✓ Řízení, v rámci kterých byl k nemovitosti zapsán cenový údaj (celkem 0)

Nemovitost je v územním obvodu, kde státní správu katastru nemovitostí ČR vykonává [Katastrální úřad pro Středočeský kraj, Katastrální pracoviště Benešov](#)

Zobrazené údaje mají informativní charakter. Platnost dat k 05.12.2025 08:00.

Informace o pozemku

Parcelní číslo:	1941/21
Obec:	Krhanice [529958]
Katastrální území:	Krhanice [674362]
Číslo LV:	10001
Výměra [m ²]:	2451
Typ parcely:	Parcela katastru nemovitostí
Mapový list:	KMD
Určení výměry:	Graficky nebo v digitalizované mapě
Druh pozemku:	orná půda



Vlastníci, jiní oprávnění

Vlastnické právo	Podíl
Obec Krhanice, č. p. 46, 25742 Krhanice	

Způsob ochrany nemovitosti

Název
zemědělský půdní fond

Seznam BPEJ

BPEJ	Výměra
52911	2451

Omezení vlastnického práva

Nejsou evidována žádná omezení.

Jiné zápisy

Nejsou evidovány žádné jiné zápisy.

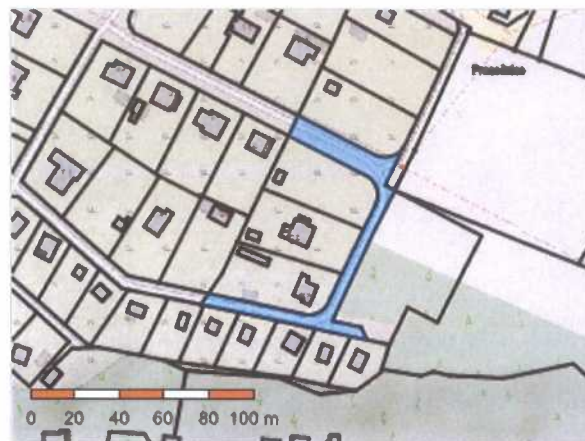
📍 Řízení, v rámci kterých byl k nemovitosti zapsán cenový údaj (celkem 0)

Nemovitost je v územním obvodu, kde státní správu katastru nemovitostí ČR vykonává [Katastrální úřad pro Středočeský kraj, Katastrální pracoviště Benešov](#)

Zobrazené údaje mají informativní charakter. Platnost dat k 05.12.2025 08:00.

Informace o pozemku

Parcelní číslo:	1942/14
Obec:	Krhanice [529958]
Katastrální území:	Krhanice [674362]
Číslo LV:	10001
Výměra [m ²]:	1238
Typ parcely:	Parcela katastru nemovitostí
Mapový list:	KMD
Určení výměry:	Graficky nebo v digitalizované mapě
Způsob využití:	ostatní komunikace
Druh pozemku:	ostatní plocha



Vlastníci, jiní oprávnění

Vlastnické právo	Podíl
Obec Krhanice, č. p. 46, 25742 Krhanice	

Způsob ochrany nemovitosti

Nejsou evidovány žádné způsoby ochrany.

Seznam BPEJ

Parcela nemá evidované BPEJ.

Omezení vlastnického práva

Nejsou evidována žádná omezení.

Jiné zápisy

Nejsou evidovány žádné jiné zápisy.

↗ Řízení, v rámci kterých byl k nemovitosti zapsán cenový údaj (celkem 1)

Nemovitost je v územním obvodu, kde státní správu katastru nemovitostí ČR vykonává [Katastrální úřad pro Středočeský kraj, Katastrální pracoviště Benešov](#)

Zobrazené údaje mají informativní charakter. Platnost dat k 04.12.2025 12:00.