

Obecní úřad Krhanice
Krhanice 46
257 42 Krhanice

| | | |
|-----------------------------|--|-------------------|
| OBE CNÍ ÚŘAD KRHANICE | | Sk. znak V/5 |
| Došlo dne: - 9. 01. 2018 | | Zpracovatel Pa |
| Č.j.: 32/2018 1 | | Ukl. znak 68 |

V Liberci dne 08.01.2018

K č.j. : 

Věc : Urgence k vyřízení žádosti o poskytnutí informace podle ust. § 6, odst. 2 zákona č. 106/1999 Sb. - poskytnutí územně plánovací informace ze dne 16.12.2017

E-mailem ze dne 04.01.2017 jsem obdržel shora označenou písemnost, ve které sdělujete, že podle § 14, odst. 7 c) zák. č. 106/1999 Sb., se prodlužuje lhůta pro poskytnutí informace, neboť je potřeba součinnost architektky, a nakonec, že informace bude poskytnuta podle jejího zdravotního stavu nezávisle na zák. č. 106/1999 Sb.

Ačkoliv sdělení o plánované schůzce s paní architektkou беру na vědomí, nesouhlasím s vyřízením mé žádosti.


Informace k bodu :

1. K jakému funkčnímu využití dle platného územního plánu obce (dále jen „ÚP“) Krhanice je určen pozemek p.č. 1956/50 - TTP o výměře 1731 m². Datum pořízení územního plánu,
2. Výsek grafické části platného ÚP Krhanice vč. legendy vztahující se k výše uvedenému pozemku,
3. K jakému funkčnímu využití dle návrhu nového ÚP Krhanice je určen pozemek p.č. 1956/50 - TTP o výměře 1731 m². Datum pořízení návrhu územního plánu,
4. Výsek grafické části návrhu nového ÚP Krhanice vč. legendy vztahující se k výše uvedenému pozemku,
5. Textová část návrhu nového ÚP Krhanice,
6. Námitky a připomínky k návrhu nového ÚP Krhanice vztahující se k výše uvedenému pozemku,

jsou informace dle § 3, odst. 3 zákona č. 106/1999 Sb. (Informací se pro účely tohoto zákona rozumí jakýkoliv obsah nebo jeho část v jakékoliv podobě, zaznamenaný na jakémkoliv nosiči, zejména obsah písemného záznamu na listině, záznamu uloženého v elektronické podobě nebo záznamu zvukového, obrazového nebo audiovizuálního.), které má povinný subjekt povinnost poskytnout žadateli.

Lze akceptovat, že k vyřízení žádosti - poskytnutí informace k bodu 7. „ Vypořádání námitek a připomínek k návrhu nového ÚP Krhanice vztahující se k výše uvedenému pozemku“ je třeba konzultace s architektkou.


Vzhledem k výše uvedenému žádám o bezodkladné poskytnutí informací v rozsahu bodů 1 až 6, informace bodů 1, 3, 6 žádám potvrzené podpisem oprávněné úřední osoby a razítkem obce.

adresa pro doručování 



vyřizuje: Mgr. Aleš Papoušek
tel.: 317 702 121
mobil: 733 120 090
e-mail: ou.krhanice@seznam.cz




č.j. 
v Krhanicích dne 9.1.2018

Poskytnutí informace

1. Plochy pro veřejně prospěšné zeleně a parky; 2.10.2010
2. Příloha č. 1 a č. 2
3. Veřejná prostranství, veřejná zeleň
4. Příloha č. 3 a č. 4; 09/2016
5. Příloha č. 5. Pokud požadujete celý text (pro představu Příloha č. 6), vyčíslíme Vám všechny náklady na focení. Stačí napsat e-mail a paní pokladní bude kopírovat.
6. Obec Krhanice uplatnila připomínky k návrhu územnímu plánu – požadavek na zachování veřejné zeleně dle stávajícího územního plánu – Příloha č. 7 a č. 8. Bod 7 předchozí žádosti.

S pozdravem



Mgr. Aleš Papoušek, starosta

OBECNÍ ÚŘAD
KRHANICE č.p. 46
317 702 121
Krhanice

Obecní úřad Krhanice
Krhanice 46
257 42 Krhanice

✓

| | | |
|---------------------------------|---------------------|-------------------|
| OBECNÍ ÚŘAD KRHANICE | | Sk. znak V/S |
| Došlo dne: 19. 12. 2017 | Č.j.: 857/2017 1 | Zpracovatel Pa |
| | | Ukl. znak GB |

V [redacted] dne 16.12.2017

Věc : Žádost o poskytnutí informace podle zák. č. 106/1999 Sb. - poskytnutí územně plánovací informace


Ve smyslu ust. § 6, odst. 2, zákona č. 106/1999 Sb., o svobodném přístupu k informacím, žádám o přímé poskytnutí následující informace :

1. K jakému funkčnímu využití dle platného územního plánu obce (dále jen „ÚP“) Krhanice je určen pozemek p.č. 1956/50 - TTP o výměře 1731 m². Datum pořízení územního plánu
2. Výsek grafické části platného ÚP Krhanice vč. legendy vztahující se k výše uvedenému pozemku.
3. K jakému funkčnímu využití dle návrhu nového ÚP Krhanice je určen pozemek p.č. 1956/50 - TTP o výměře 1731 m². Datum pořízení návrhu územního plánu.
4. Výsek grafické části návrhu nového ÚP Krhanice vč. legendy vztahující se k výše uvedenému pozemku.
5. Textová část návrhu nového ÚP Krhanice.
6. Námitky a připomínky k návrhu nového ÚP Krhanice vztahující se k výše uvedenému pozemku.
7. Vypořádání námitek a připomínek k návrhu nového ÚP Krhanice vztahující se k výše uvedenému pozemku.

Informace bodů 1, 3, 6 a 7 žádám potvrzené podpisem oprávněné úřední osoby a razítkem obce.

Žádám o poskytnutí informace v souladu se žádostí nejpozději do 15 dnů ode dne přijetí žádosti nebo ode dne jejího doplnění.

S pozdravem



Prohlášení doručujícího orgánu:

- Adresát byl vyzván k vyzvednutí záсылky a bylo zanecháno poodeání.
- Zásilka byla připravena k vyzvednutí dne: **12. 01. 2018**
- Zásilka byla vložena do schránky dne:

Renáta Fantová

Hana Kalendová



Podpis pracovníka pošty

Odeslatel:

OBECNÍ ÚŘAD
257 42 KRHANICE č.p. 46
tel: 317 702 121
- 2 -

DORUČENKA

NEVRACET, VLOŽTE DO SCHRÁNKY
ULOŽIT JEN 10 DNI

Označení písemnosti (č. j.):

32/2018/001/p

Adresát:

**IVAN ŽVERKA
NÁM. ŠTEFÁNKOVO 704/2
460 01 LIBEREC 1**

Prohlášení příjemce záсылky

Jméno a příjmení příjemce:

Potvrzují převzetí této záсылky

Dne:

Podpis:

IVAN ŽVERKA



548/0.0