







LEGENDA ZMĚNY č.1

-  Hranice zastavěného území k 31. 5. 2021
-  ZK27 zastavitelná plocha navržená Změnou č. 1
-  ZP02 změna navrženého využití dříve vymezené zastavitelné plochy
-  BV Bydlení v rodinných domech - venkovské
-  RI Plochy staveb pro rodinnou rekreaci
-  PV Veřejná prostranství

ZMĚNA Č. 1
ÚZEMNÍHO PLÁNU KRHANICE

P2 HLAVNÍ VÝKRES
VÝŘEZY

1 : 5000