









LEGENDA ZMĚNY č.1

-  hranice zastavěného území k 31. 5. 2021
-  zastavitelná plocha navržená Změnou č. 1
-  změna navrženého využití dříve vymezené zastavitelné plochy
-  BV Bydlení v rodinných domech - venkovské
-  RI Plochy staveb pro rodinnou rekreaci
-  PV Veřejná prostranství
-  vodní toky
-  OP lesa (50 m od hranice lesa)

ZMĚNA Č. 1
ÚZEMNÍHO PLÁNU KRHANICE

O1 KOORDINAČNÍ VÝKRES
VÝŘEZY 1 : 5000